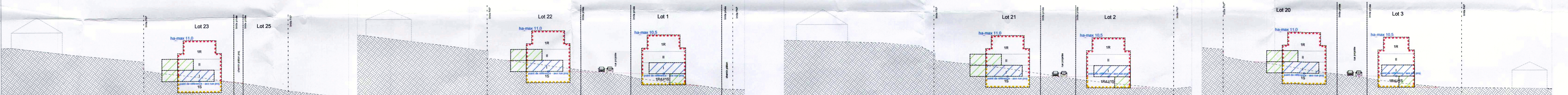


Coupe A-A' schématique - 1/500

Coupe B-B' schématique - 1/500



Coupe C-C' schématique - 1/500

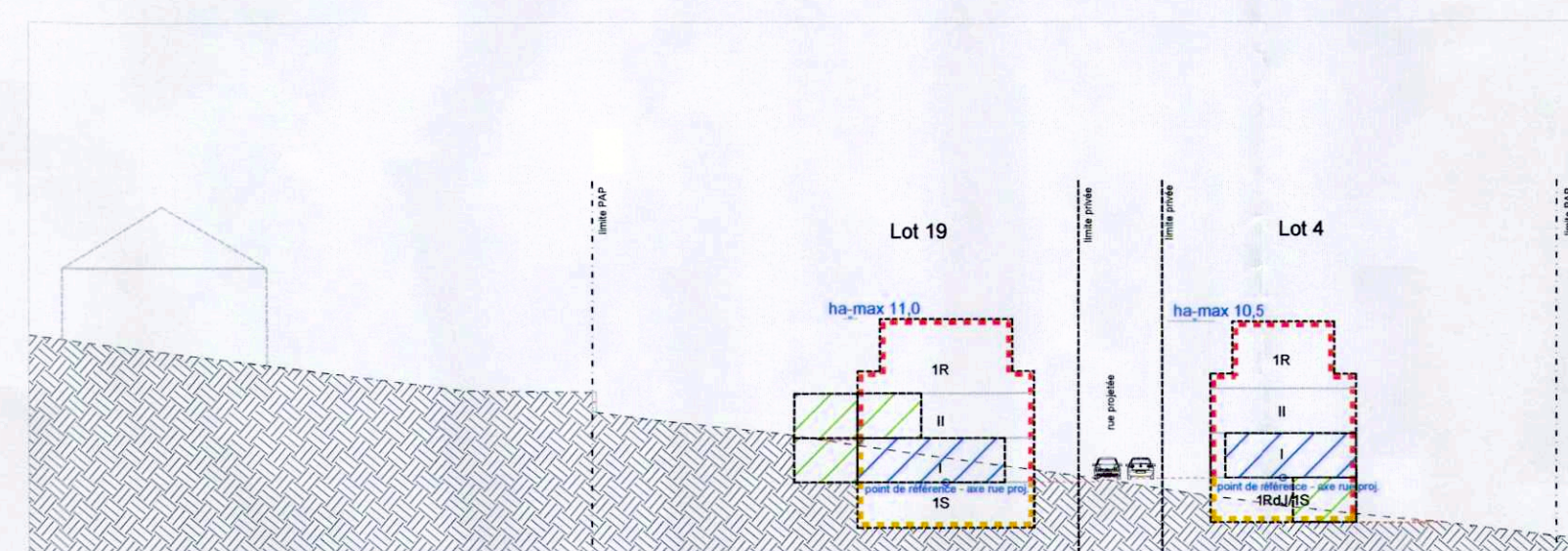
Coupe D-D' schématique - 1/500

Coupe E-E' schématique - 1/500

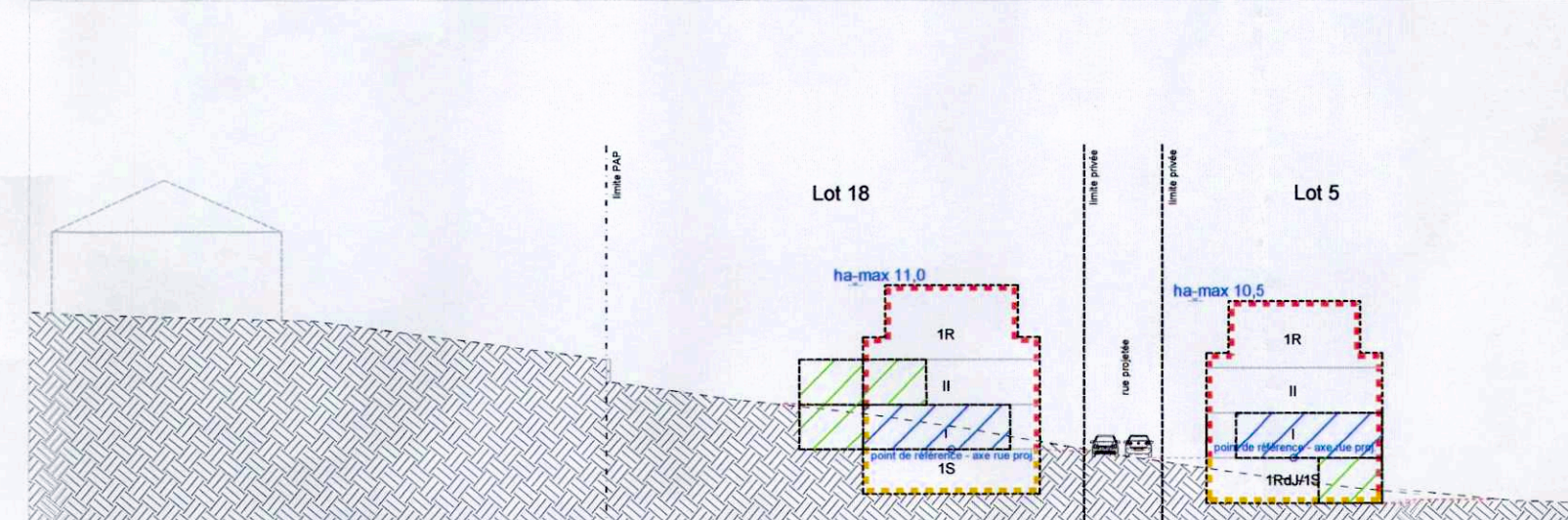
Coupe F-F' schématique - 1/500



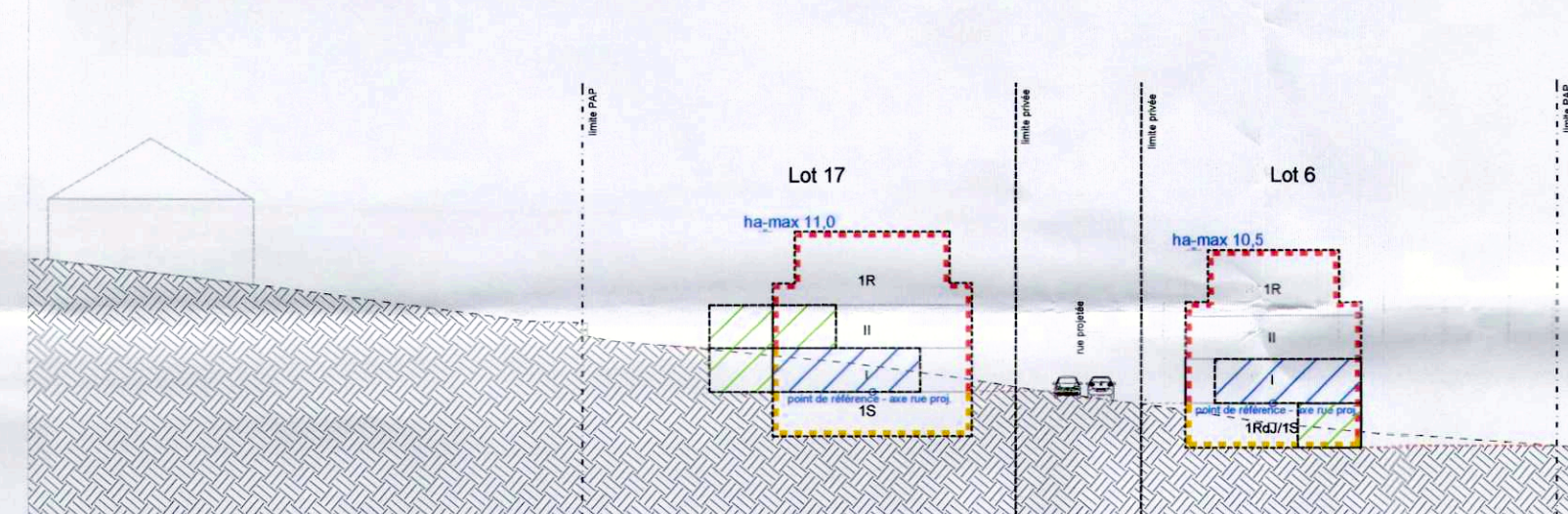
Vue en plan - 1/500



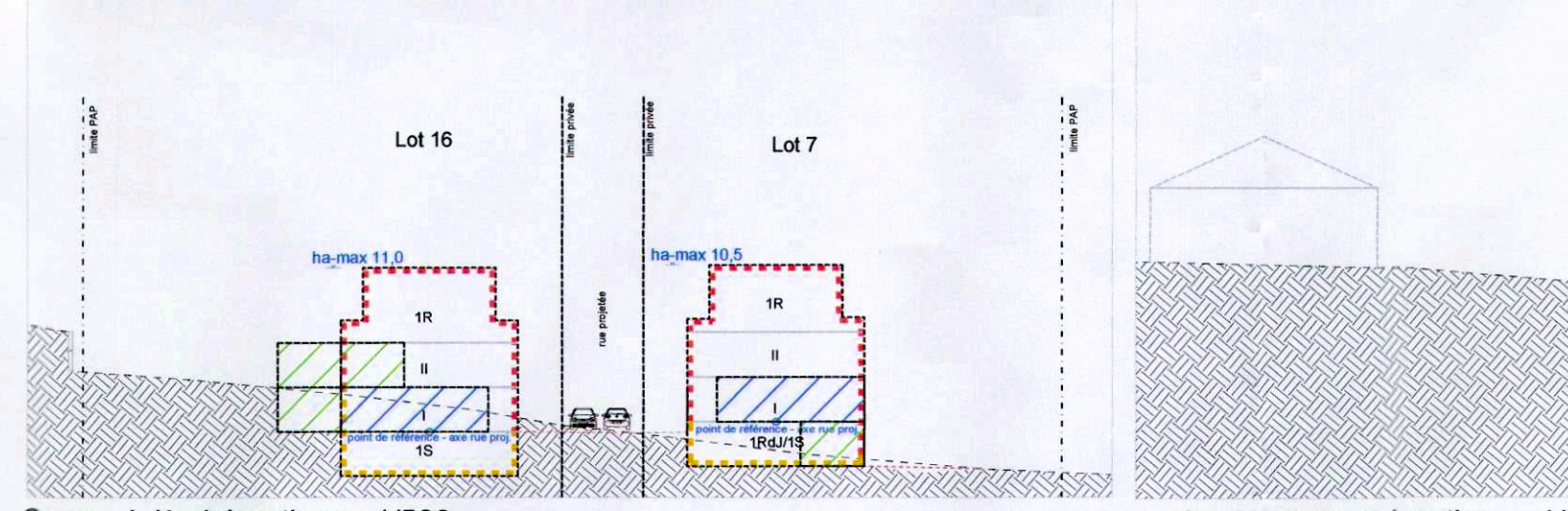
Coupe G-G' schématique - 1/500



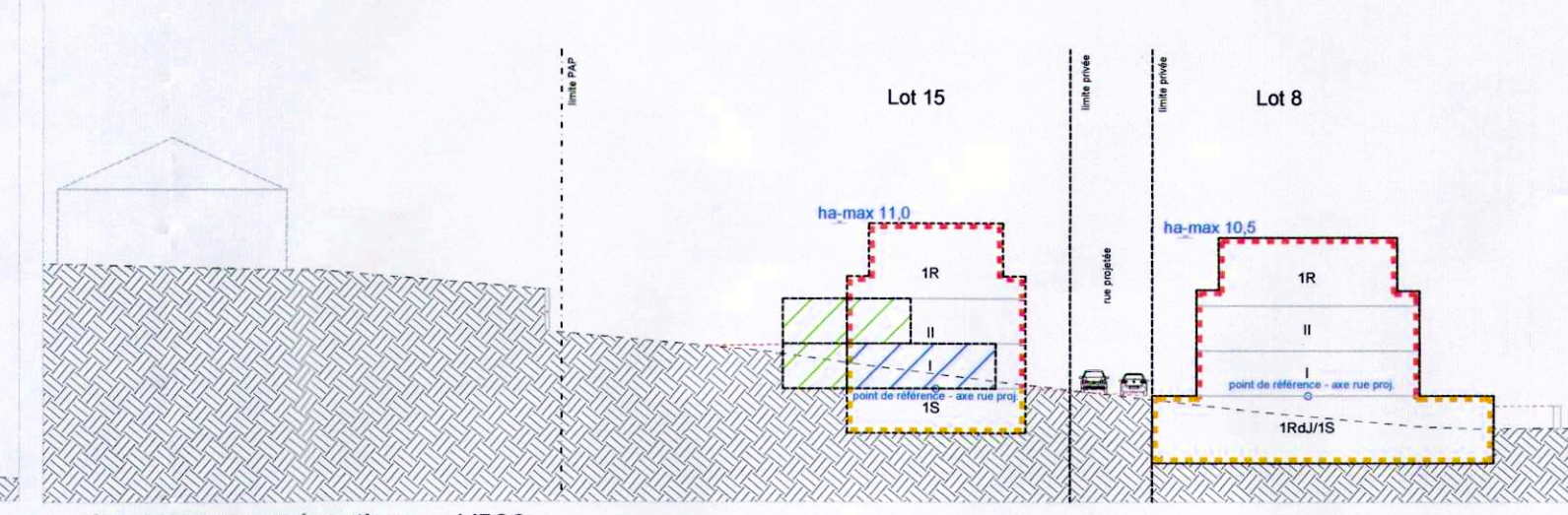
Coupe H-H' schématique - 1/500



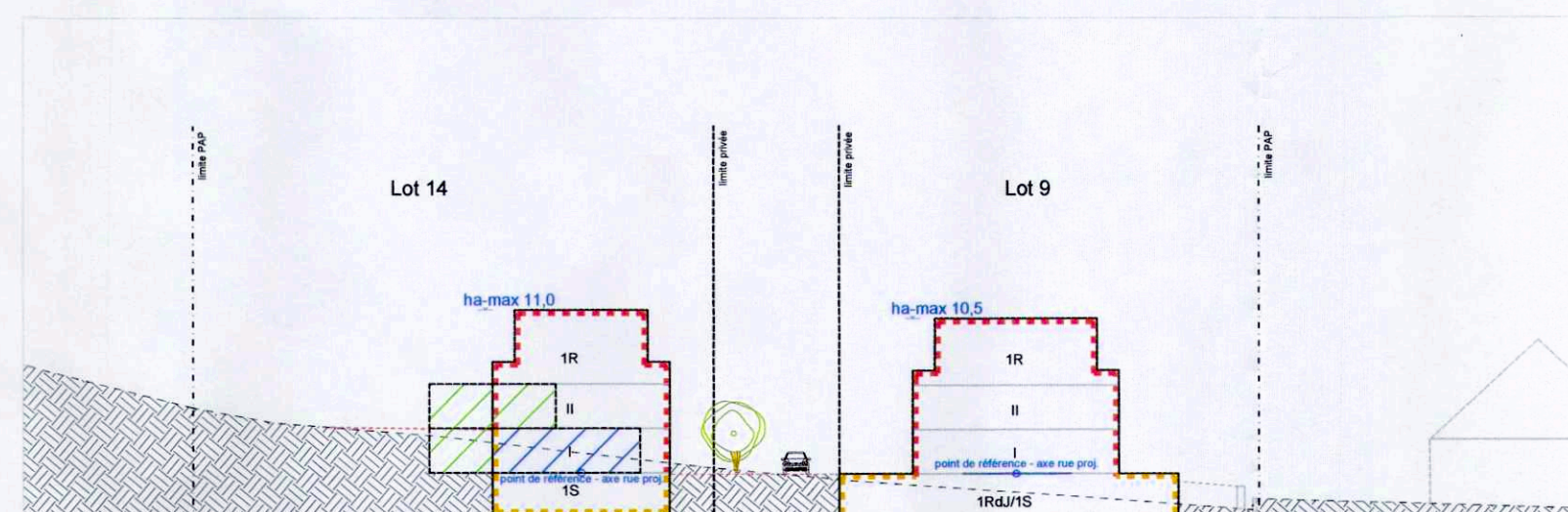
Coupe I-I' schématique - 1/500



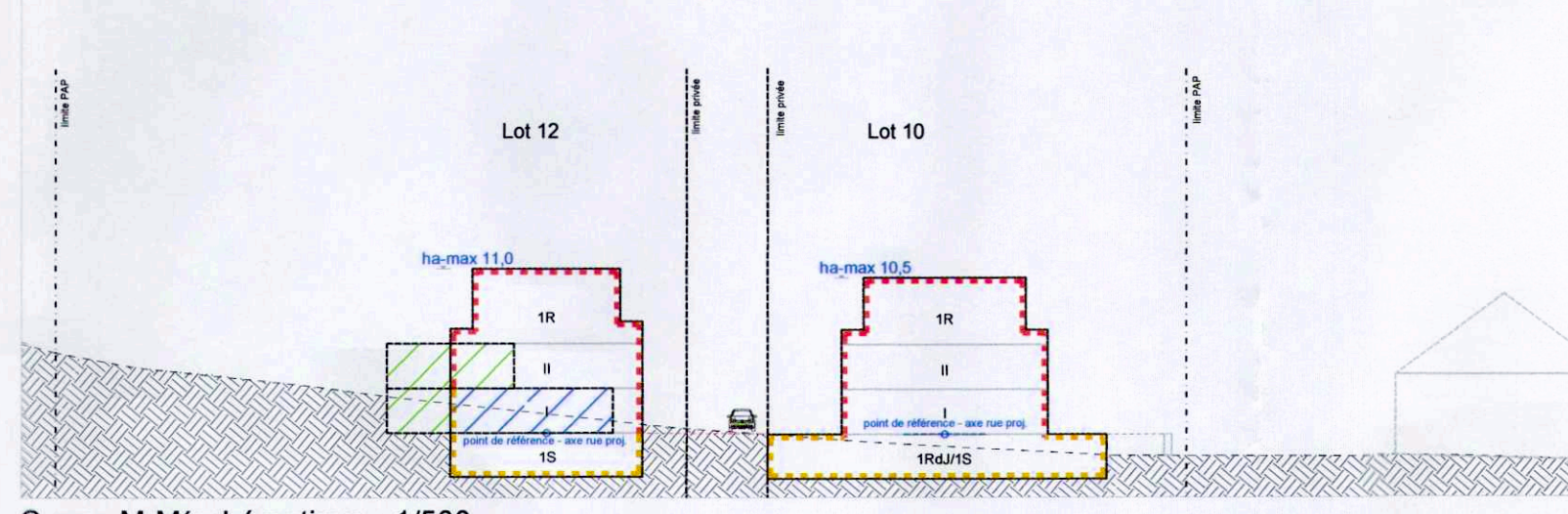
Coupe J-J' schématique - 1/500



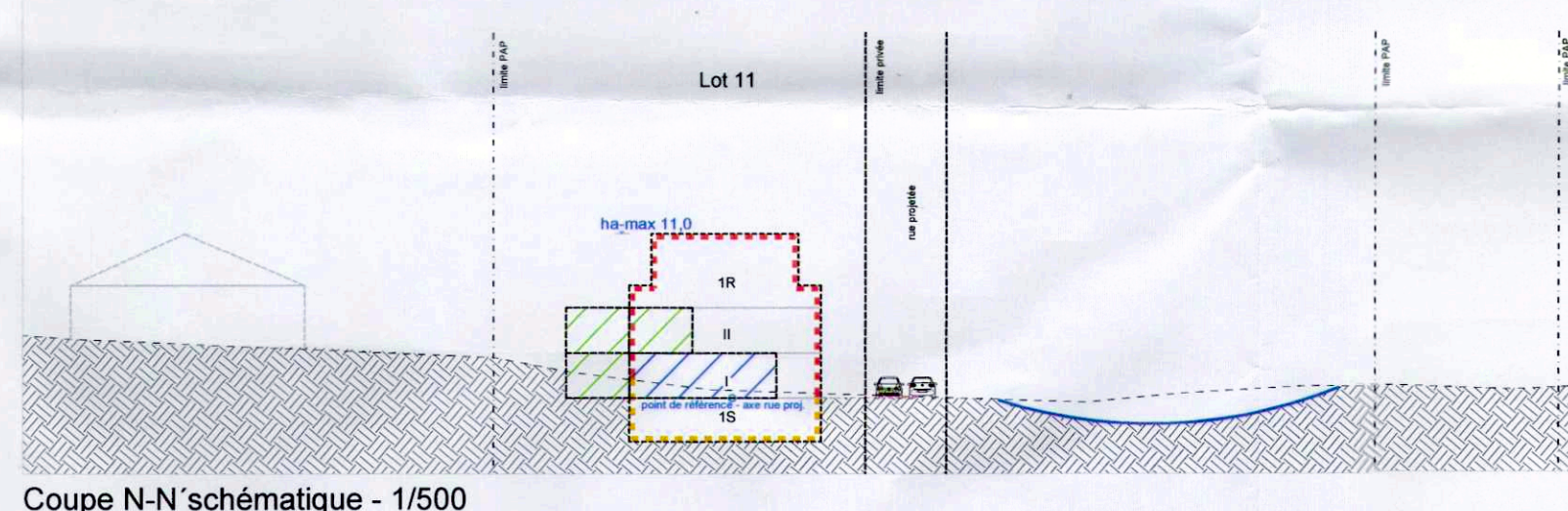
Coupe K-K' schématique - 1/500



Coupe L-L' schématique - 1/500



Coupe M-M' schématique - 1/500



Coupe N-N' schématique - 1/500

Lot	Surface (a)	0	1	2	3	4	5	6	7	8	9	10	11	12	13	14
Lot 1	4,96 a	0	194	0	442	349	1-mj	1-u	1-u							
Lot 2	5,31 a	0	194	0	442	349	1-mj	1-u	1-u							
Lot 3	3,58 a	0	157	0	346	283	1-mj	1-u	1-u							
Lot 4	3,68 a	0	157	0	346	283	1-mj	1-u	1-u							
Lot 5	4,90 a	0	182	0	409	328	1-mj	1-u	1-u							
Lot 6	3,40 a	0	152	0	327	274	1-mj	1-u	1-u							
Lot 7	3,41 a	0	152	0	327	274	1-mj	1-u	1-u							
Lot 8	4,57 a	0	201	0	459	362	1-mj	3-c	4-c	6-c						
Lot 9	5,99 a	0	249	0	582	459	1-mj	4-c	6-c							
Lot 10	6,00 a	0	249	0	582	440	1-mj	4-c	6-c							
Lot 11	6,51 a	0	210	0	388	378	1-mj	1-u	1-u							
Lot 12	6,69 a	0	184	0	328	331	1-mj	1-u	1-u							
Lot 13	4,10 a	0	142	0	263	256	1-mj	1-u	1-u							
Lot 14	3,80 a	0	142	0	263	256	1-mj	1-u	1-u							

Lot	Surface (a)	0	1	2	3	4	5	6	7	8	9	10	11	12	13	14
Lot 15	4,29 a	0	158	0	301	284	1-mj	1-u	1-u							
Lot 16	4,08 a	0	158	0	301	284	1-mj	1-u	1-u							
Lot 17	4,60 a	0	179	0	349	322	1-mj	1-u	1-u							
Lot 18	4,51 a	0	174	0	338	313	1-mj	1-u	1-u							
Lot 19	4,47 a	0	174	0	338	313	1-mj	1-u	1-u							
Lot 20	4,72 a	0	170	0	303	295	1-mj	1-u	1-u							
Lot 21	3,91 a	0	170	0	303	295	1-mj	1-u	1-u							
Lot 21a	0,87 a	0	0	0	0	0	-	-	-							
Lot 22	5,51 a	0	194	0	356	349	1-mj	1-u	1-u							
Lot 23	5,53 a	0	194	0	356	349	1-mj	1-u	1-u							
Lot 24	37,53 a	30	-	-	-	-	-	-	-							
Lot 25	19,50 a	30	-	-	-	-	-	-	-							

LEGENDE

Représentation schématique du degré d'utilisation du sol par lot ou ilot

surface d'emprise au sol [m²]	LOT / LOT		surface du lot / de l'ilot [ares]	
	min.	max.	min.	max.
surface scellée du sol [m²]	max.	max.	min.	max.
type de toiture	max.	min.	max.	min.
type, disposition et nombre des constructions	max.	min.	max.	min.
hauteur des constructions [m]	max.	min.	max.	min.

Délimitation du PAP et des zones du PAG

délimitation du PAP
délimitation des différentes zones du PAG

Courbes de niveau

terrain existant
terrain remodelé

Nombre de niveaux

I, II, III, ... nombre de niveaux pleins
+1,2,...,R nombre d'étages en retrait
+1,2,...,C nombre de niveaux sous combles
+1,2,...,S nombre de niveaux en sous-sol

Hauteur des constructions

hc-x hauteur à la croupe de x mètres
ha-x hauteur à l'acrotère de x mètres
hf-x hauteur au faîte de x mètres

Types, dispositions et nombre des constructions

x-mi x maisons isolées
x-mj x maisons jumelées
x-mb x maisons en bande

Types et nombres de logements

x-u x logements de type unifamilial
x-b x logements de type bifamilial
x-c x logements de type collectif

Formes de toiture

tp toiture plate
tx (y%\leq%) toiture à x versants, degré d'inclinaison
orientation du faîte

Gabarit des immeubles (plan / coupes)

alignement obligatoire pour constructions destinées au séjour prolongé
limites de surfaces constructibles pour constructions destinées au séjour prolongé
alignement obligatoire pour dépendances
limites de surfaces constructibles pour dépendances
limites de surfaces constructibles pour constructions souterraines
limites de surfaces constructibles pour avant-corps

Délimitation des lots / ilots

lot X lot projeté
lot projeté
terrains cédés au domaine public communal

Degré de mixité des fonctions

pourcentage minimal en surface construite brute à dédier au logement par construction
pourcentage minimal et maximal en surface construite brute de logement par construction
pourcentage obligatoire en surface construite brute de logement par construction

Espaces extérieurs privés et publics

espace vert privé
espace vert public
aire de jeux ouverte au public
espace extérieur pouvant être scellé
voie de circulation motorisée
espace pouvant être dédié au stationnement
chemin piéton / piste cyclable / zone piétonne
voie de circulation de type zone résidentielle ou zone de rencontre

Plantations et murets

arbre à moyenne ou haute tige projeté / arbre à moyenne ou haute tige à conserver
haie projetée / haie à conserver
muret projeté / muret à conserver

Servitudes

servitude de type urbanistique
servitude écologique
servitude de passage
élément bâti ou naturel à sauvegarder

Infrastructures techniques

réétention à ciel ouvert pour eaux pluviales
canalisation pour eaux pluviales
canalisation pour eaux usées
fossé ouvert pour eaux pluviales

LEGENDE COMPLEMENTAIRE

Constructions

Bâti existant (à conserver)
Option pour garage / carport
Option pour abri de jardin

Infrastructures techniques

Canalisation aux mixtes existante
réétention sous-terrain pour eaux pluviales
Espaces extérieurs privés et publics
espace vert privé / espace extérieur pouvant être scellé

Nombre de niveaux

+1,2,...,RdJ nombre d'étages rez-de-jardin

Administration communale de Schuttrange

Projet d'aménagement particulier

Munsbach "Um Schennberg"

Projet N° 10019

Echelle 1/500

Date 24/06/2021

M.Jochem

H.Mersch

Plan N° Ind 1

Administration communale de Schuttrange

Date	Int	Modifié par	Vérifié par	Modification
08.11.2021	A	JS	MM	Plan adapté par rapport à l'avis de la cellule d'évaluation de 03.08.2021 (ref.: 19151/2021)

Référence : 19.135/2021
Le présent document appartient à ma décision d'approbation du : 24/06/2021
Taina Bärferding

Représentation schématique du degré d'utilisation du sol par lot